


PUG PLAN URBANISTIC GENERAL

COMUNA DEVESELU JUDEȚUL OLT

ÎNCADRARE ÎN TERITORIU



LEGENDA:

LIMITE

- LIMITA TERITORIULUI ADMINISTRATIV AL UNITĂȚII TERRITORIALE DE BAZĂ
- LIMITA INTRAVILANULUI PROPUȘ

FOLOSINTA TERENURILOR

- TERENURI PENTRU CONSTRUCȚII ȘI AMENAJARI
- ARABIL
- PASUNI
- VII
- FANETE
- LIVEZI
- PADURI
- APE
- TERENURI NEPRODUCTIVE
- BAZA MILITARĂ DEVESELU

CAI DE COMUNICATIE

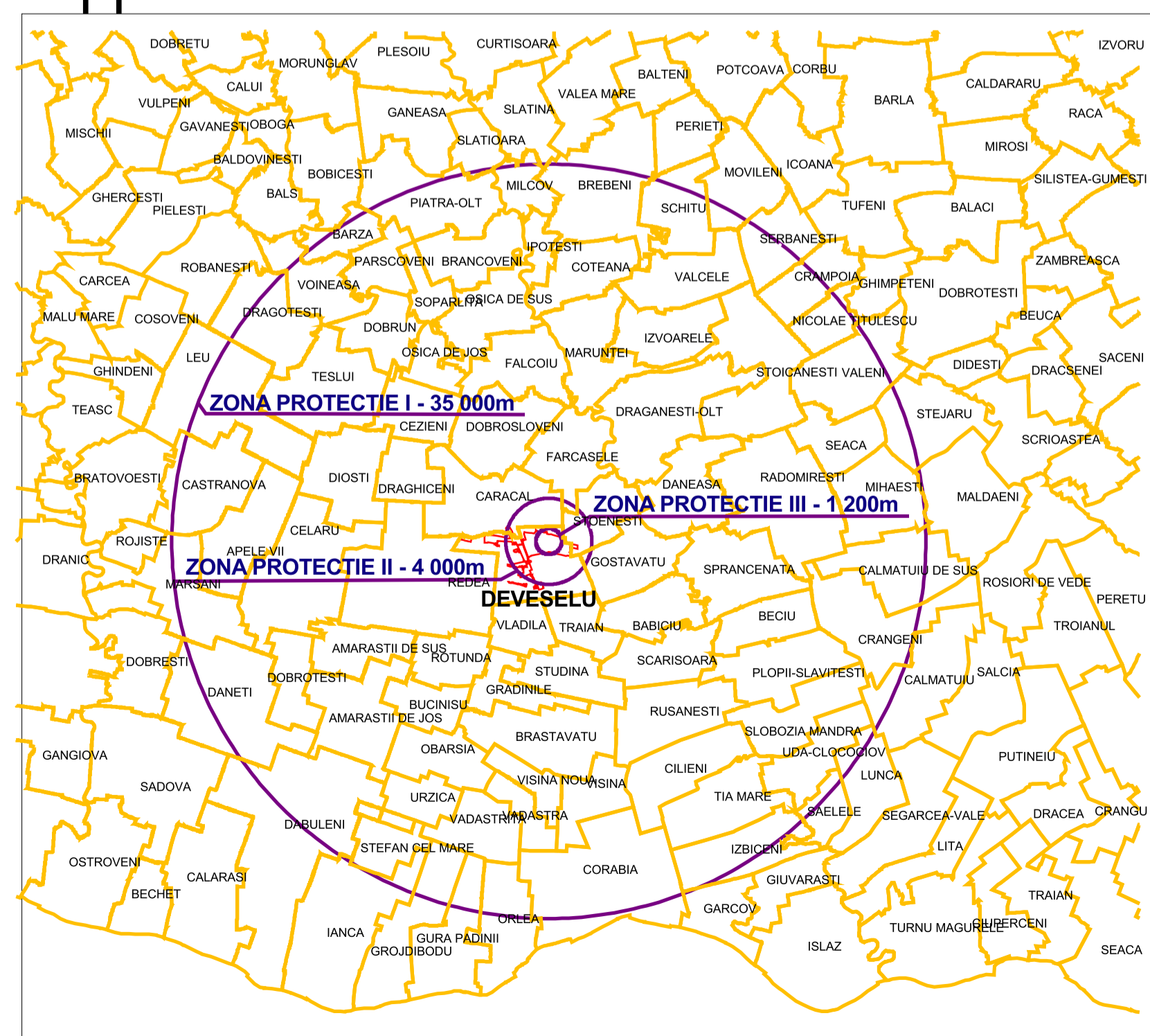
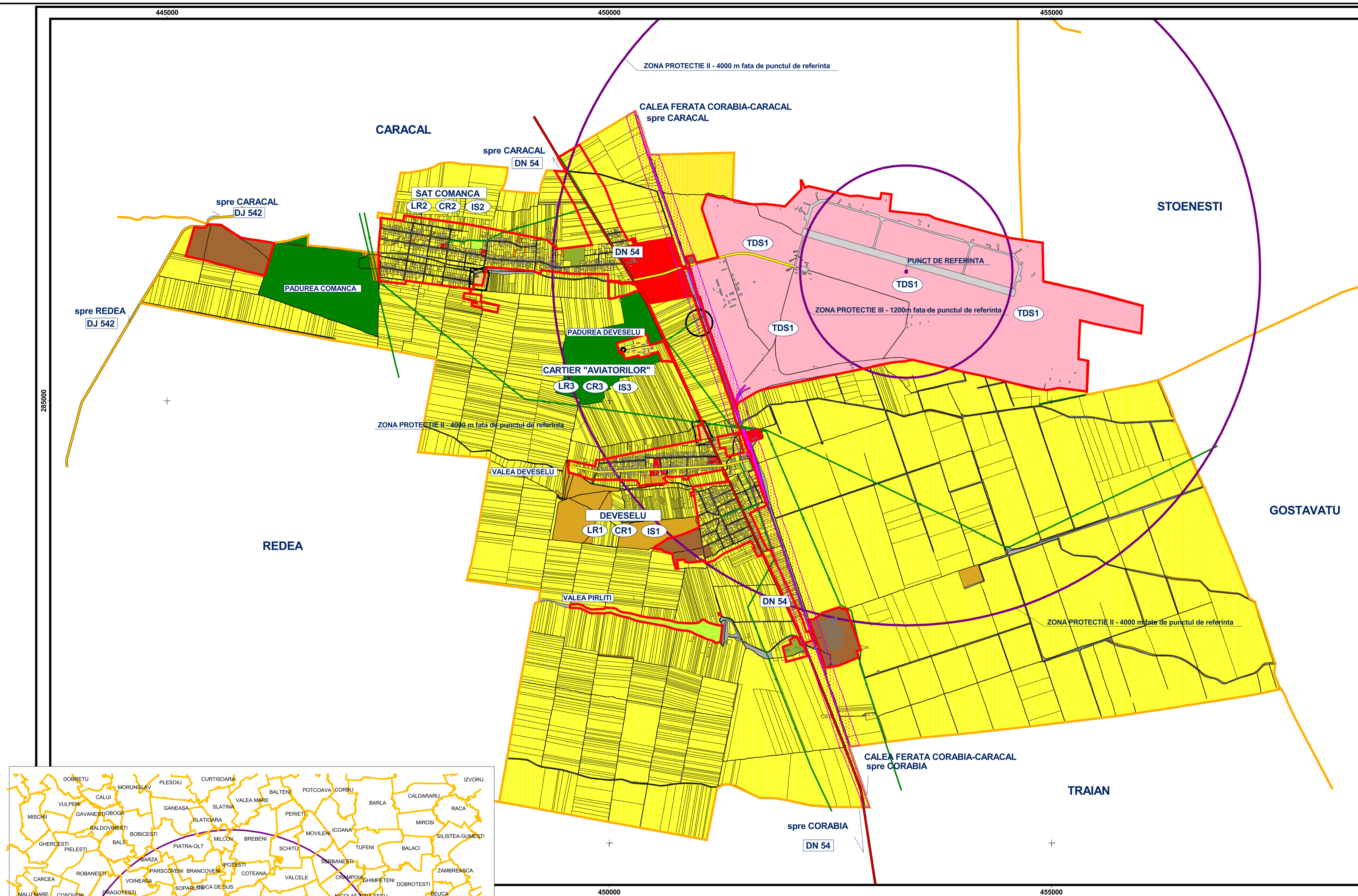
- DRUMURI NAȚIONALE/ EUROPENE
- DRUMURI JUDEȚENE
- DRUMURI COMUNALE
- ZONA CAI FERATE

ZONE DE PROTECȚIE / INTERDICȚIE

- ZONĂ DE PROTECȚIE FAȚĂ DE OBIECTIVELE CU VALOARE DE PATRIMONIU
- ZONĂ DE PROTECȚIE SANITARĂ
- ZONĂ DE PROTECȚIE FAȚĂ DE CONSTRUCȚII ȘI CULOARE TEHNICE
- ZONĂ DE PROTECȚIE A INFRASTRUCTURII CĂILOR FERATE (ZONA CONSTRUIBILĂ CU AVIZUL SNCFR)
- ZONĂ DE PROTECȚIE MAPN

DENUMIRE LOCALITATE COMPONENTA	INTRAVILAN EXISTENT (ha)
DEVESELU	168.45
COMANCA	182.34
CARTIER "AVIATORILOR"	8.09
DESTINATIE SPECIALA	789.52
	1148.39

DENUMIRE LOCALITATE COMPONENTA	INTRAVILAN PROPUȘ (ha)
DEVESELU	263.24
COMANCA	269.62
CARTIER "AVIATORILOR"	10.41
DESTINATIE SPECIALA	789.26
	1332.52



TERITORIUL ADMINISTRATIV AL UNITĂȚII DE BAZĂ	CATEGORII DE FOLOSINTA (ha)									TOTAL
	AGRICOL					NEAGRICOL				
	ARABIL	PASUNI SI FANETE	VII	LIVEZI	PADURI	APE	CAI DE COMUNICATIE	CURȚI CONSTRUCȚII	NEPRODUCTIV	
EXTRAVILAN	3789.01	102.11	0.00	3.79	175.76	25.85	50.00	59.15	61.78	4267.46
INTRAVILAN	294.04	37.02	0.00	2.25	0.00	9.64	59.65	920.93	8.99	1332.52
TOTAL	4083.06	139.12	0.00	6.04	175.76	35.49	109.65	980.08	70.78	5599.98
% din total		75.50%					24.50%			100.00%

VERIFICATOR EXPERT	NUME	SEMNTURA	CERINTA	REFERAT/ EXPERTIZA NR/ DATA
				BENEFICIAR CONSILIUL LOCAL COMUNA DEVESELU
				PROIECT NR. PUG03 2012
SPECIFICATIA	NUME	SEMNTURA	SCARA	TITLU PROIECT
sef proiect	Arh. Dipl. Ion IOAN		1:25000	Plan Urbanistic General Comuna Deveselu
proiectat	Arh. Dipl. Ion IOAN			FAZA PUG
desenat	Catalin PROTEASA		DATA 08.2013	TITLU PLANSA ÎNCADRARE ÎN TERITORIU
				1